

1 Ata da 4ª Reunião Ordinária da Congregação do Instituto de Geociências da Universidade Federal
2 da Bahia realizada no dia 20 de junho de 2018, às 09 horas, na sala de Reuniões I deste Instituto,
3 com a seguinte pauta: 1) **Informes**; 2) **Apreciação de Propostas/Atividades/Relatórios**
4 **encaminhados ao Sistema de Registro e Acompanhamento de Atividades de Extensão**
5 **(SIATEX) do IGEO**; 3) **Apreciação do ad referendum sobre o pedido de classificação do Prof.**
6 **Cícero da Paixão Pereira como Professor Visitante para atuar no Programa de Recursos**
7 **Humanos em Petróleo e Meio Ambiente (PRH-52) do IGEO/UFBA. Solicitante: Prof.**
8 **Leonardo Teixeira. Parecerista: Prof. Hédison Sato**; 4) **Deliberação sobre Banca e**
9 **Cronograma para o cargo da carreira de magistério superior do IGEO/UFBA, referente ao**
10 **Edital 01/2018 - Área de Conhecimento: Geofísica Aplicada - Classe: A - Denominação:**
11 **Adjunto A - RT: DE – Departamento: Geofísica**; 5) **Deliberação sobre Banca e Cronograma**
12 **para o cargo da carreira de magistério superior do IGEO/UFBA, referente ao Edital 01/2018 -**
13 **Área de Conhecimento: Mineralogia Ótica/Macrosscópica - Classe: A - Denominação: Adjunto**
14 **A - RT: DE – Departamento: Geologia**; 6) **Deliberação sobre reabertura de concurso para o**
15 **cargo da carreira de magistério superior do IGEO/UFBA (vacância de Geografia Regional),**
16 **referente ao Edital 01/2018 – Departamento de Geografia: Área de concentração, classe,**
17 **titulação e pontos**; 7) **O que ocorrer.** Verificando a presença de quorum, a presidente da
18 Congregação, professora Olívia Maria Cordeiro de Oliveira, Diretora do Instituto de Geociências,
19 iniciou a sessão, passando à apreciação dos itens da pauta: 1) **Informes**: A presidente comunicou
20 sobre o evento em comemoração aos 50 anos do IGEO, ocorrido no dia 29 de maio de 2018, que
21 contou com a participação de alunos do Instituto que atuaram como monitores, auxiliando na
22 realização do evento e que receberam um certificado de participação de monitoria. Complementou
23 ainda que para a comemoração dos 50 anos do IGEO, o Auditório Yeda Andrade e a sala de
24 videoconferência receberam a doação de 2 (dois) púlpitos de mármore da Associação de Mármore
25 e Granitos da Bahia. Dando continuidade, a presidente informou sobre o Ofício Circular nº




Handwritten signatures in blue ink, including the name 'Cintora' and several other illegible signatures.

26 22/2018/GAB/UFBA, que trata do relatório de auditoria de contas e solicita com urgência de todas
27 as Unidades de Ensino a questão da frequência de técnicos administrativos. Acrescentou também
28 que o Reitor solicitou no prazo de 30 dias, o encaminhamento das ações que têm sido feitas para o
29 andamento dessa questão. A presidente comunicou ao Gabinete da Reitoria que o processo da CAJ
30 (Comissão de Ajuste de Jornada) – IGEO, já foi encaminhado a PRODEP (Pró-Reitoria de
31 Desenvolvimento de Pessoas). O professor Antônio Angelo, Coordenador da Pós-Graduação em
32 Geografia, informou que o professor Pedro de Almeida Vasconcelos, que faz parte do corpo
33 docente da mencionada Pós-Graduação, tomou posse como Membro Titular da Academia de
34 Ciências da Bahia (ACB). O professor José Ângelo mencionou que foi procurado por um aluno do
35 curso de graduação em Geologia, residente na ilha de Matarandiba, região de Vera Cruz, na Ilha de
36 Itaparica, com um documento da Associação Comunitária de Matarandiba (ASCOMA), solicitando
37 ao IGEO que investigasse o surgimento de um evento geológico. A Direção fez uma portaria
38 designando uma Comissão formada por 3 (três) docentes e 1 (um) estudante do curso de graduação
39 em Geologia para fazer a análise desse evento geológico. O IGEO conta com o auxílio da CPRM
40 (Companhia de Pesquisa de Recursos Minerais) como parceiro técnico. A professora Ana Cecília
41 informou sobre a realização do curso “Introdução a Oceanografia”, voltado para o Ensino Médio e
42 que será realizado nos dias 14,21 e 28 de julho e 04 e 11 de agosto no Instituto de Geociências, das
43 08 às 12 horas. A presidente comunicou que a Concessionária responsável pela exploração da
44 Cantina do IGEO não mais prestará serviços a essa Unidade em função do descumprimento de
45 cláusulas contratuais. O professor Pablo Santos, sugeriu inclusão de pauta sobre as alterações do
46 Projeto Curricular do Curso de Graduação em Oceanografia, na disciplina de Trabalho de
47 Conclusão de Curso. 2) **Apreciação de Propostas/Atividades/Relatórios encaminhados ao**
48 **Sistema de Registro e Acompanhamento de Atividades de Extensão (SIATEX) do IGEO: O**
49 **professor Marco Tomasoni, Vice-Diretor do IGEO, apresentou as seguintes propostas: a)**
50 “Curso de Formação Política de vivência e Intervenção em Áreas do Movimento Sem Terra e do




Handwritten signatures in blue ink, including names like 'Cristina', 'Pablo Santos', 'Marco Tomasoni', and others, arranged in two rows.

51 Movimento dos Pequenos Agricultores da Bahia – SIATEX 6059”, proposto pela professora Noeli
52 Pertile; b) “II Curso de Formação Política, Vivência e Intervenção em Áreas do Movimento dos
53 Trabalhadores Rurais Sem Terra (MST) da Bahia – SIATEX 12265”, proposto pela professora
54 Noeli Pertile. A presidente consultou a plenária sobre a forma de votação dos pareceres
55 anteriormente encaminhados aos membros da Congregação, por opção os pareceres foram votados
56 em conjuntamente sendo todos aprovados por unanimidade. 3) **Apreciação do ad referendum**
57 **sobre o pedido de classificação do Prof. Cícero da Paixão Pereira como Professor Visitante**
58 **para atuar no Programa de Recursos Humanos em Petróleo e Meio Ambiente (PRH-52) do**
59 **IGEO/UFBA. Solicitante: Prof. Leonardo Teixeira. Parecerista: Prof. Hédison Sato:** O
60 professor Hédison Sato, Coordenador do Colegiado de Graduação em Geofísica, leu o seu parecer
61 favorável referente ao pedido de classificação do prof. Cícero da paixão Pereira como professor
62 visitante para atuar no Programa citado. Após algumas considerações, o *ad referendum* mencionado
63 foi posto em votação, sendo aprovado por unanimidade. 4) **Deliberação sobre Banca e**
64 **Cronograma para o cargo da carreira de magistério superior do IGEO/UFBA, referente ao**
65 **Edital 01/2018 - Área de Conhecimento: Geofísica Aplicada - Classe: A - Denominação:**
66 **Adjunto A - RT: DE – Departamento: Geofísica:** A professora Susan Sousa, Vice-Chefe do
67 Departamento de Geofísica, apresentou os seguintes nomes de professores para compor a banca do
68 concurso citado, **MEMBROS INTERNOS: Joelson da Conceição Batista (Titular – UFBA),**
69 **Susan Sousa de Vasconcelos (Suplente – UFBA); MEMBROS EXTERNOS: Eder Cassola**
70 **Molina (IAG – USP – Titular), Emilson Pereira Leite (IAG – UNICAMP – Titular), Vagner**
71 **Roberto Elis (IAG – USP – Suplente) e Carlos Alberto Mendonça (IAG – USP – Suplente).** O
72 período indicado para a realização do concurso foi de 17 a 21 de setembro de 2018. Após algumas
73 considerações, a banca e o cronograma mencionados foram colocados em votação, sendo
74 aprovados por unanimidade. 5) **Deliberação sobre Banca e Cronograma para o cargo da**
75 **carreira de magistério superior do IGEO/UFBA, referente ao Edital 01/2018 - Área de**

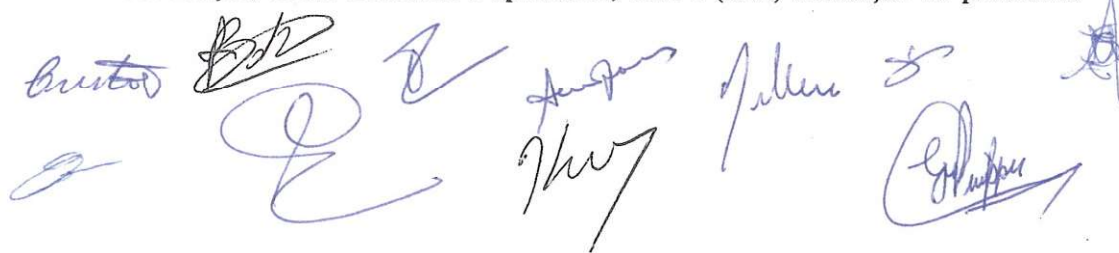


Handwritten signatures in blue ink at the bottom of the page, including names like "butor", "Joelson", "Susan", "Emilson", "Vagner", "Carlos", and "Eder".

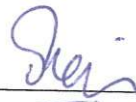

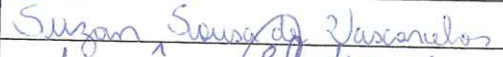
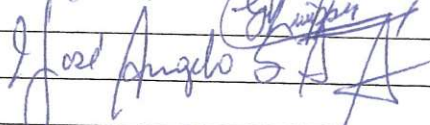
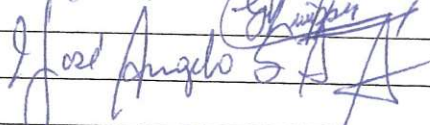









76 **Conhecimento: Mineralogia Ótica/Macroscópica - Classe: A - Denominação: Adjunto A - RT:**
77 **DE – Departamento: Geologia:** Este item será discutido na próxima reunião de Congregação. 6)
78 **Deliberação sobre reabertura de concurso para o cargo da carreira de magistério superior do**
79 **IGEO/UFBA (vacância de Geografia Regional), referente ao Edital 01/2018 – Departamento**
80 **de Geografia: Área de concentração, classe, titulação e pontos:** O professor Cristóvão Brito,
81 Chefe do Departamento de Geografia, procedeu à leitura da indicação do seu Departamento, do
82 concurso para o magistério superior do IGEO/UFBA, 01 (uma) vaga, na Área de Concentração em
83 **Geografia Regional**, classe adjunto A, Regime de Trabalho D.E (Dedicação Exclusiva), **Perfil:**
84 Graduação em Geografia com Doutorado em Geografia e produção científica nos últimos cinco
85 anos na área do concurso. Os pontos apresentados foram os seguintes: **1. A geografia regional e as**
86 **diferentes abordagens para o conceito de região; 2. África, divisão territorial do trabalho e**
87 **globalização; 3. Regionalizações do Brasil: passado, presente e futuro; 4. Regiões culturais no**
88 **mundo contemporâneo: conflitos étnicos-religiosos e movimentos separatistas; 5. Evolução**
89 **espaço-temporal da rede urbana no estado da Bahia; 6. Região e regionalização no ensino de**
90 **Geografia; 7. Diferença, desequilíbrio e desigualdade: como analisar a região? 8. A**
91 **modernização conservadora e a reestruturação do espaço regional no Brasil; 9. Redes**
92 **geográficas, escalas espaciais e região; 10. Regionalismos e globalização: escalas e abordagens**
93 **e 11. Regiões metropolitanas: planejamento e gestão.** Colocados em votação, foram escolhidos e
94 **aprovados por unanimidade**, os 8 (oito) primeiros pontos na sequência apresentada. Dando
95 continuidade, o professor Cristóvão Brito, procedeu à leitura da indicação do seu Departamento, do
96 concurso para o magistério superior do IGEO/UFBA, 01 (uma) vaga, na Área de Concentração em
97 **Geoprocessamento aplicado à Geografia**, classe Assistente A, Regime de Trabalho D.E
98 (Dedicação Exclusiva), Perfil: Graduação em Geografia, Engenharia Cartográfica ou Engenharia de
99 Agrimensura e Cartográfica, com Mestrado em Geografia ou Mestrado nos Cursos de:
100 Geoprocessamento, Sistema de Informações Geográficas (SIG), Sensoriamento Remoto ou

A collection of approximately ten handwritten signatures in blue ink, arranged in two rows. The signatures are stylized and vary in complexity, representing the approval of the document's content.

101 Modelagem Espacial. Produção técnico-científica e experiência nos últimos cinco anos na área do
102 concurso. Os pontos apresentados foram os seguintes: **1. O uso do Geoprocessamento:**
103 **potencialidades e limitações para a aquisição, integração e espacialização de dados e**
104 **informações geográficas. Exposição de prática(s) de ensino com metodologias e técnicas**
105 **aplicadas ao espaço geográfico; 2. O Sistema de Informações Geográficas (SIG) como**
106 **ferramenta de análise espacial. Exposição de prática(s) de ensino com metodologias e técnicas**
107 **aplicadas ao espaço geográfico; 3. O Sensoriamento Remoto, as técnicas de processamento**
108 **digital de imagens e os avanços tecnológicos aplicados ao mapeamento geográfico. Exposição**
109 **de prática(s) de ensino com metodologias e técnicas aplicadas ao espaço geográfico; 4.**
110 **Levantamentos terrestres, aéreos e orbitais: métodos e instrumentos e aplicação. Exposição de**
111 **prática(s) de ensino com metodologias e técnicas aplicadas ao espaço geográfico; 5.**
112 **Instrumentos para mapeamentos, vantagens e limitações. Exposição de prática(s) de ensino**
113 **com metodologias e técnicas aplicadas ao espaço geográfico; 6. Avanços tecnológicos da**
114 **informação: dados geoespaciais; Infraestruturas de Dados Espaciais (IDE);**
115 **interoperabilidade. Exposição de prática(s) de ensino com metodologias e técnicas aplicadas**
116 **ao espaço geográfico; 7. O processo aerofotogramétrico no mapeamento do território.**
117 **Exposição de prática(s) de ensino com metodologias e técnicas aplicadas ao espaço geográfico;**
118 **8. Modelagem de dados em SIG para representação e análise geográfica. Exposição de**
119 **prática(s) de ensino com metodologias e técnicas aplicadas ao espaço geográfico; 9.**
120 **Mapeamento do território: conceituações; legislação profissional do geógrafo e o seu papel na**
121 **demarcação do território. Exposição de prática(s) de ensino com metodologias e técnicas**
122 **aplicadas ao espaço geográfico; 10. Os componentes de um Sistema de Informações**
123 **Geográficas (SIG). Funções e operações. A utilização do SIG nos estudos geográficos.**
124 **Exposição de prática(s) de ensino com metodologias e técnicas aplicadas ao espaço geográfico.**
125 Colocados em votação, foram escolhidos e aprovados, com 1 (uma) abstenção da professora



126 **Junia Guimarães**, os 8 (oito) primeiros pontos na sequência apresentada. 7) **Alterações do Projeto**
127 **Curricular do Curso de Graduação em Oceanografia, a disciplina de Trabalho de Conclusão**
128 **de Curso:** Inclusão de pauta solicitada pelo professor Pablo Santos, Coordenador do Colegiado de
129 Graduação em Oceanografia. O professor Pablo Santos esclareceu que o NDE (Núcleo Docente
130 Estruturante) do Colegiado de seu Curso discutiu e que foi aprovada nos respectivos Colegiado e
131 Departamento, a inclusão de 2 (duas) modificações nas normas das disciplinas Trabalho de
132 Conclusão de Curso I e Trabalho de Conclusão de Curso II. Após algumas considerações, as
133 alterações mencionadas foram postas em votação, sendo **aprovadas** por unanimidade. E nada mais
134 havendo a tratar, a presidente deu por encerrada a Sessão. Assinam a ata a presidente e demais
135 membros. Salvador, 20 de junho de 2018.///

1. Olívia Maria Cordeiro de Oliveira	
2. Marco Antonio Tomasoni	
3. Susan Souza de Vasconcelos	
4. Geraldo Marcelo Pereira Lima	
5. José Ângelo Sebastião Araújo dos Anjos	
6. Junia Kacelenbogen Guimarães	
7. Antonio Angelo Martins da Fonseca	
8. Joelson da Conceição Batista	
9. Ana Cecília Rizzatti de Albergaria Barbosa	
10. Cristóvão Brito	
11. Alisson Duarte Diniz	
12. Pablo Santana Santos	
13. Simone Souza de Moraes	
14. Roberto Rios Passos Filho	
15. Hédison Kiuity Sato	